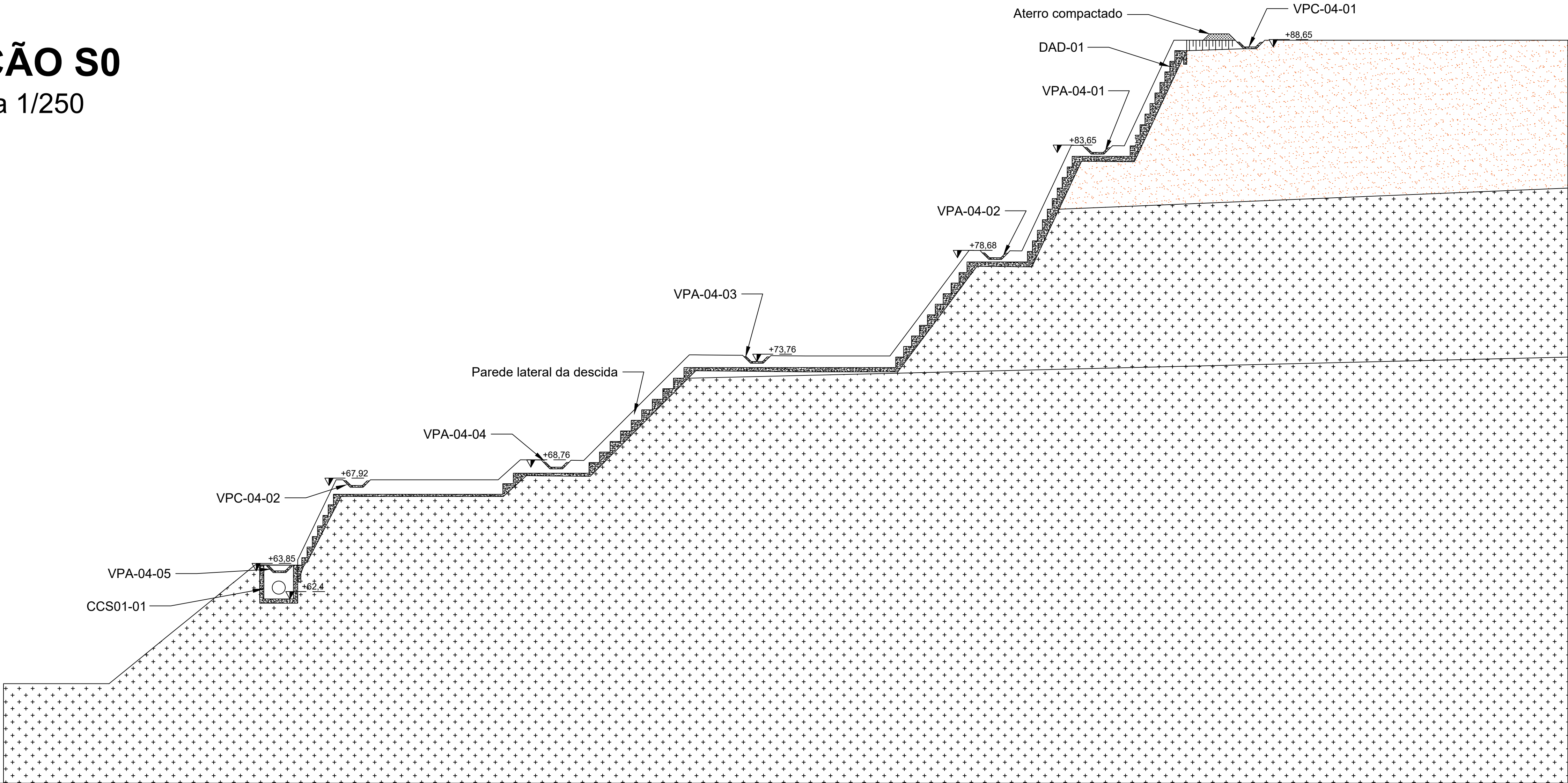


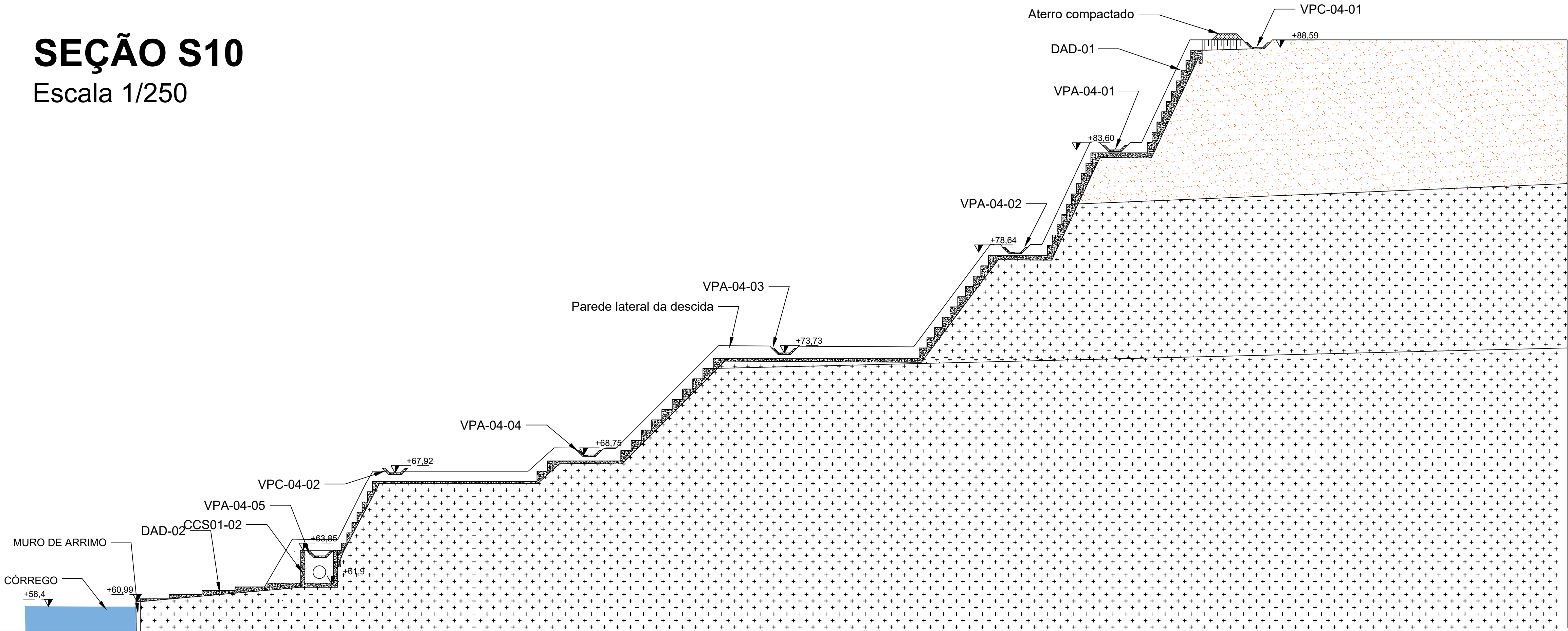
SEÇÃO S0

Escala 1/250



SEÇÃO S10

Escala 1/250



DOCUMENTOS DE REFERÊNCIA

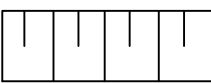
Topografia:
BARREIRA - MORADA DOS PALMARES.dwg

Documentos de referência
Manual técnico de encostas - Drenagem e
proteção superficial - GeoRio (Vol. 2) - 1999

NOTAS GERAIS

- 1) Recomenda-se que o serviço seja realizado no período de estiagem, conforme a NBR 11682;
- 2) A unidade de comprimento do projeto está em metros;
- 3) O quantitativo de materiais da caixa coletora considera as duas caixas projetadas;

LEGENDA



TALUDES DE CORTE/ATERRO



VALETA DE PROTEÇÃO DE CORTE



VALETA DE PROTEÇÃO DE CORTE



DESCIDA D'ÁGUA EM DEGRAUS



CAIXA COLETORA



ATERRO COMPACTADO



1º HORIZONTE



2º HORIZONTE



3º HORIZONTE

APROVAÇÃO / CARIMBOS

CLIENTE

PREFEITURA DE MACEIÓ



PROJETO PROJETO DE DRENAGEM SUPERFICIAL
LOCAL RUA DONA MARIA DE LOURDES BRANDÃO - CONJUNTO MORADA DOS PALMARES - BARRIO TABULEIRO DOS MARTINS, CEP: 57.061-770 - MACEIÓ - AL. REFERÊNCIA: ATRÁS DO CONDOMÍNIO RESIDENCIAL ALLEGRO.

CONTRATO 207/2017

FUTURE
ENGENHARIA PARA VIVER DA TÉCNICA

AUTOR DO PROJETO

RAFAEL ARAÚJO GULLLOU
CREA: 127083/2014

ÁREA DO PROJETO

ÁREA = 1,276,89m²

DESIGNAÇÃO DRENAGEM
CONSTRUÇÃO
DRENAGEM SUPERFICIAL DA ENCOSTA MORADA DOS PALMARES - SEÇÕES 1

PROP. PREFEITURA DE MACEIÓ
COORD. VICTOR LEONARDO ACOU BARROS
RESP. RAFAEL ARAÚJO GULLLOU
CO-AUTOR
DATA JUNHO/2022

ESCALAS

1/250

DESENHO Nº

236.02-MOR-DRE-B-02-R00

FECHADO

Formato: A0 - Tipo: Futuro

ESTE DESENHO É PROPRIEDADE DA FUTURE. NÃO PODE SER UTILIZADO, REPRODUZIDO NO TODO OU EM PARTE OU COMINADO A TERCEIROS SEM A SUA EMPRESA AUTORIZAÇÃO.